

RÉSEAU NATIONAL DES SENTIERS PÉDESTRES NATIONAAL NETWERK VAN WANDELWEGEN

- de l'Eislék / Eislék Pad | Kautenbach - Goebelsmühle | 23 km
- de l'Our / Our Pad | Weiswampach - Ouren - Vianden - Diekirch | 58 km
- de Préizerdaul / Préizerdaul Pad | Arsdorf - Bettborn - Ettelbruck | 27 km
- de l'Attert / Attert Pad | Martelange - Redange - Useldange - Mersch | 52 km
- Maurice Cosyn | Gilsdorf - Beaufort - Echternach | 30 km
- du Mëllerdall / Mëllerdall Pad | Dommeldange (Luxembourg) - Echternach | 45 km
- Des Mineurs / De Mijnerker | Pétange - Rodange - Differdange | 29 km
- Remerschen - Hellange | Remerschen - Hellange | 21 km
- Clervaux - Our | Clervaux - Our | 15 km
- de la Wiltz / Wiltz Pad | Goebelsmühle - Wiltz | 17 km
- de la Mamer / Mamer Pad | Mamer - Kopstal - Mersch | 22 km
- Fred Welter | Scheidgen - Berdorf - Consdorf | 23 km
- du Nord / Noord Pad | Weiswampach - Diekirch | 65 km
- ▲ **Victor Hugo** | Eitelbruck - Brandenburg - Vianden | 24 km
- ▲ de l'Alzette / Alzette Pad | Dommeldange (Luxembourg) - Mersch | 23 km
- ▲ du Sud / Zuid Pad | Rodange - Hellange | 68 km
- Charles Mathieu | Esch-sur-Sûre - Wiltz - Vianden | 42 km
- de la Haute-Sûre / Bovensure Pad | Martelange - Ettelbruck | 67 km
- des 7 Châteaux / 7 Kastelen Pad | Gaichel - Steinfort - Mersch | 37 km
- de la Petite Suisse / Klein Zwitterland | Mersch - Larochette - Beaufort | 27 km
- de la Basse-Sûre / Benedensure Pad | Echternach - Wasserbillig | 23 km
- de la Moselle / Moezel Pad | Wasserbillig - Schengen | 55 km
- du Sud / Zuid Pad | Luxembourg - Dudelange | 32 km
- Circuit du Lac de la Haute-Sûre / Bovensure Stuwmeer Pad | 42 km

ADRESSES UTILES / NUTTIGE ADRESSEN

Office National du Tourisme

BP 1001 • L-1010 Luxembourg • Tél.: (+352) 42 82 82-1 • Fax: (+352) 42 82 82-38
www.ont.lu • www.visitluxembourg.lu • E-mail: info@ont.lu

Esismo / Syndicat d'Initiative de Vianden

1a, rue du Vieux Marché • B.P. 41 • L-9401 Vianden • Tél.: (+352) 84 93 25 / (+352) 83 42 57
Fax: (+352) 84 90 81 • E-mail: esismo@vo.lu / viasi@pt.lu
www.ardennes-lux.lu • www.vianden.eu

Entente des Syndicats d'Initiative et de Tourisme d'Ettelbruck

1a, rue de Bastogne • B.P. 320 • L-9004 Ettelbruck • Tél.: (+352) 81 20 68
Fax: (+352) 81 98 39 • E-mail: site@pt.lu • www.sit-e.lu

Office Luxembourgeois de Tourisme

75, Avenue de Cortenbergh • B-1000 Bruxelles • Tél.: (+32) 2 646 03 70
Fax: (+32) 2 648 61 00 • E-mail: info@visitluxembourg.be • www.visitluxembourg.be

Office du Tourisme du Grand-Duché de Luxembourg

28, rue Cambacérés • 75008 Paris • Tél.: (+33) 1 47 42 90 56 • Fax: (+33) 1 40 07 00 43
E-mail: info@visitluxembourg.org

Luxemburg Nationaal Verkeersbureau

8, Nassaulaan • NL-2514 JS Den Haag • Tél.: (+31) 70 364 90 41 • Fax: (+31) 70 356 33 03
E-mail: info@visitluxembourg.nl

Les cartes touristiques (R1-R10) peuvent être commandées à:

Toeristische kaarten (R1-R10) kunt u bestellen bij:

Administration du cadastre et de la topographie

www.act.etat.lu

Téléphone: (+352) 44 901-1 • Fax: (+352) 44 901-288




Réseau National de Sentiers Pédestres du Grand-Duché de Luxembourg
Nationaal Netwerk van Wandelwegen van het Groothertogdom Luxemburg



SENTIERS
PEDESTRES
NATIONAUX
GRAND-DUCHÉ DE LUXEMBOURG

Sentier Victor Hugo Victor Hugo Pad



Grand-Duché de
luxembourg

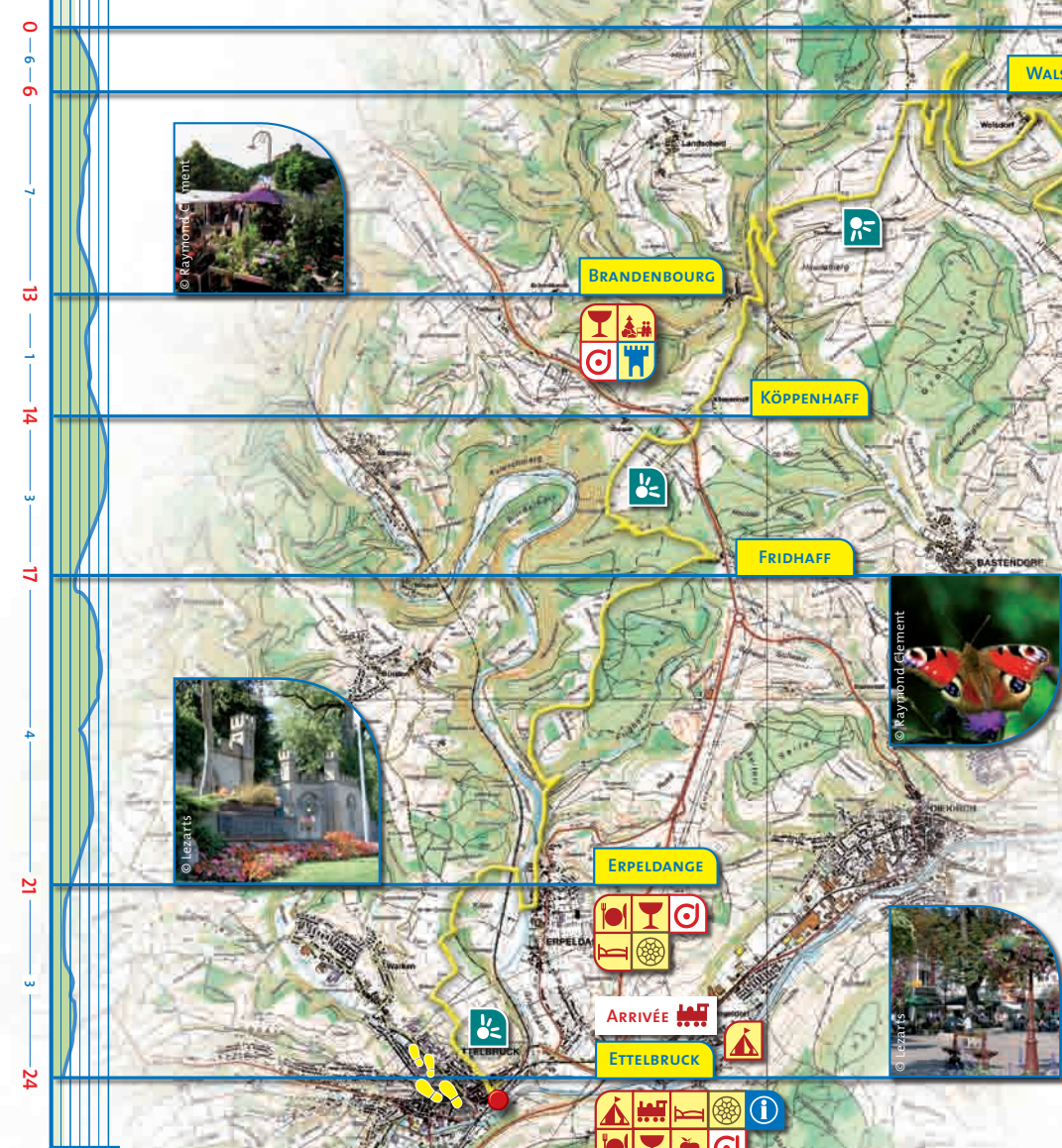
24 KM




Sentier Victor Hugo Victor Hugo Pad



Km ALTITUDE / HOOGTE
Distances / Afstanden



- Touristinfo
- Site historique / Historische locaties
- Ravitaillement / Maaltijden
- Aire de pique-nique / Picknickplaats
- Hôtel, Pension / Hotel, Pension
- Auberge de Jeunesse / Jeugdherberg
- Restaurant
- Café/ Herberg
- Camping
- Gare / Station
- Château / Kasteel
- Point de vue / Uitzichtpunt



Sur les traces de Victor Hugo, dans un paysage d'une grande diversité culturelle et naturelle, laissez-vous enchanter par la beauté de cette région qui a déjà inspiré l'artiste dans ses œuvres. Pionnier du tourisme culturel, Victor Hugo a fait lors de son séjour en 1871 une soixantaine de dessins de ce paysage avec ses sites extraordinaires. N'oubliez pas de visiter la maison du poète à Vianden où il a vécu lors de son exil en 1871.

Stap in de voetsporen van Victor Hugo door dit landschap met zijn grote culturele en natuurlijke verscheidenheid en laat u betoveren door de schoonheid van deze streek die ook de grote schrijver inspireerde. Victor Hugo was een pionier van het culturele toerisme en maakte tijdens zijn verblijf in 1871 een zestigtal tekeningen van dit landschap met zijn uitzonderlijke plekje. Vergeet vooral niet het huis van de dichter in Vianden te bezoeken. Hij verbleef er tijdens zijn ballingschap in 1871.



	SYMBOLE DU SENTIER / SYMBOOL DAT DE WEG AANDUIT		PANNEAU D'INFORMATION / INFORMATIEBORD		24 KM		452 M		198 M
DISTANCES / AFSTANDEN									
VIANDEN - WALSDORF		6 KM		KÖPPENHAFF - FRIDHAFF		3 KM			
WALSDORF - BRANDENBOURG		7 KM		FRIDHAFF - ERPELDANCE		4 KM			
BRANDENBOURG - KÖPPENHAFF		1 KM		ERPELDANCE - ETTTELBRUCK		3 KM			