

RÉSEAU NATIONAL DES SENTIERS PÉDESTRES NATIONAAL NETWERK VAN WANDELWEGEN

- de l'**Eislék / Eislék Pad** | Kautenbach - Goebelsmühle | **23 km**
- de l'**Our / Our Pad** | Weiswampach - Ouren - Vianden - Diekirch | **58 km**
- de **Préizerdaul / Préizerdaul Pad** | Arsdorf - Bettborn - Ettelbruck | **27 km**
- de l'**Attert / Attert Pad** | Martelange - Redange - Useldange - Mersch | **52 km**
- **Maurice Cosyn** | Gilsdorf - Beaufort - Echternach | **30 km**
- du **Möllerdall / Möllerdall Pad** | Dommeldange (Luxembourg) - Echternach | **45 km**
- des **Mineurs / De Mijnerwerker** | Pétange - Rodange - Differdange | **29 km**
- **Relais Remerschen - Hellange** | Remerschen - Hellange | **21 km**
- **Relais Clervaux - Our** | Clervaux - Our | **15 km**
- ★ de la **Wiltz / Wiltz Pad** | Goebelsmühle - Wiltz | **17 km**
- ★ de la **Mamer / Mamer Pad** | Mamer - Kopstal - Mersch | **22 km**
- ★ **Fred Welter** | Scheidgen - Berdorf - Consdorf | **23 km**
- ★ du **Nord / Noord Pad** | Weiswampach - Diekirch | **65 km**
- ▲ **Victor Hugo** | Ettelbruck - Brandenbourg - Vianden | **24 km**
- ▲ de l'**Alzette / Alzette Pad** | Dommeldange (Luxembourg) - Mersch | **23 km**
- ▲ du **Sud / Zuid Pad** | Rodange - Hellange | **68 km**
- ▲ **Charles Mathieu** | Esch-sur-Sûre - Wiltz - Vianden | **42 km**
- de la **Haute-Sûre / Bovensure Pad** | Martelange - Ettelbruck | **67 km**
- des **7 Châteaux / 7 Kastelen Pad** | Gaichel - Steinfort - Mersch | **37 km**
- de la **Petite Suisse / Klein Zwitserland** | Mersch - Larochette - Beaufort | **27 km**
- de la **Basse-Sûre / Benedensure Pad** | Echternach - Wasserbillig | **23 km**
- de la **Moselle / Moezel Pad** | Wasserbillig - Schengen | **55 km**
- du **Sud / Zuid Pad** | Luxembourg - Dudelange | **32 km**
- **Circuit du Lac de la Haute-Sûre / Bovensure Stuwmeer Pad** | **42 km**

ADRESSES UTILES / NUTTIGE ADRESSEN

Office National du Tourisme
BP 1001 • L-1010 Luxembourg • Tél.: (+352) 42 82 82-1 • Fax: (+352) 42 82 82-38
www.ont.lu • www.visitluxembourg.lu • E-mail: info@ont.lu

Office Luxembourgeois de Tourisme
75, avenue de Cortenbergh • B-1000 Bruxelles
Tél.: (+32) 2 646 03 70 • Fax: (+32) 2 648 61 00
E-mail: info@visitluxembourg.be • www.visitluxembourg.be

Office du Tourisme du Grand-Duché de Luxembourg
28, rue Cambacérés • 75008 Paris
Tél.: (+33) 1 47 429 056 • Fax: (+33) 1 40 070 043
E-mail: info@visitluxembourg.org

Luxemburg Nationaal Verkeersbureau
8, Nassaulaan • NL-2514 JS Den Haag
Tél.: (+31) 70 364 90 41 • Fax: (+31) 70 356 33 03
E-mail: info@visitluxembourg.nl

Esilac
15, route de Lultzhausen / L-9650 Esch-sur-Sûre
Tél.: (+352) 89 93 31 201 • Fax: (+352) 89 95 20
E-mail: esilac@naturpark-sure.lu • www.ardennes-lux.lu

S.I. Wiltz
Château de Wiltz • L-9516 Wiltz
Tél.: (+352) 95 74 44 • Fax: (+352) 95 75 56 • E-mail: siwiltz@pt.lu

Les cartes touristiques (R1-R10) peuvent être commandées à:
Toeristische kaarten (R1-R10) kunt u bestellen bij:
Administration du cadastre et de la topographie
www.act.etat.lu
Téléphone: (+352) 44 901-1 • Fax: (+352) 44 901-288



Réseau National de Sentiers Pédestres du Grand-Duché de Luxembourg
Nationaal Netwerk van Wandelwegen van het Groothertogdom Luxemburg



Sentier de la Wiltz Wiltz Pad



Grand-Duché de
luxembourg.

17 KM

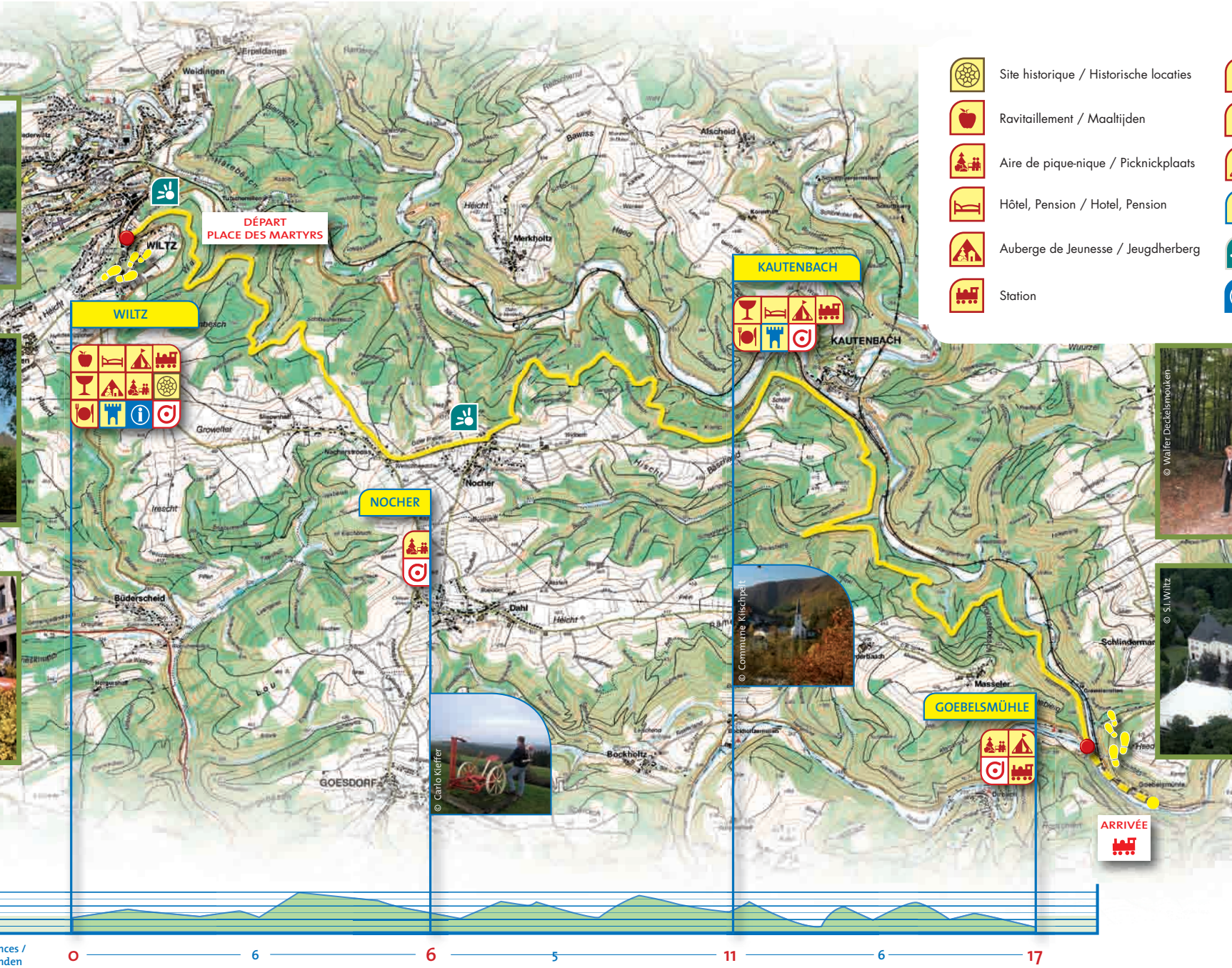

LE GOUVERNEMENT
DU GRAND-DUCHÉ DE LUXEMBOURG
Ministère des Classes moyennes,
du Tourisme et du Logement

Tous les villages sont desservis par bus.
Alle dorpen zijn bereikbaar met de bus.

Informations, Informatie:
Ministère des Transports • Ministerie van Transport
www.mobiliteit.lu • Tél.: (352) 2465 2465
Société Nationale des Chemins de fer
Luxembourgeois CFL • Luxemburgse Spoorwegen CFL
www.cfl.lu



Sentier de la Wiltz Wiltz Pad




- Site historique / Historische locaties
- Restaurant
- Ravitaillement / Maaltijden
- Café/ Herberg
- Aire de pique-nique / Picknickplaats
- Camping
- Hôtel, Pension / Hotel, Pension
- Château / Kasteel
- Auberge de Jeunesse / Jeugdherberg
- Point de vue / Uitkijkpunt
- Station
- Touristinfo



Wiltz, la capitale des Ardennes, est le point de départ idéal pour entamer cette randonnée aux charmes multiples. Sillonnant un magnifique paysage traversé par la vallée de la Wiltz, le sentier offre des vues somptueuses, notamment dans le village de Nocher situé sur les hauteurs des Ardennes. A mi-chemin, vous pouvez faire halte à Kautenbach. Plaque tournante du réseau national de sentiers de randonnée, cette localité offre des possibilités intéressantes pour découvrir les Ardennes luxembourgeoises en randonnée. La marche se termine à Goebelsmuehle, d'où vous pourrez facilement rejoindre Wiltz en train.



Wiltz, de hoofdstad van de Ardennen, is het ideale vertrekpunt voor een wandeling met heel wat mooie facetten. Het pad slingert door een prachtig landschap dat doorsneden wordt door de vallei van de rivier Wiltz. De uitzichten zijn overweldigend, vooral in het dorp Nocher, dat zich op de Ardense hoogten bevindt. Halfweg kunt u even stoppen in Kautenbach. Dit is meteen ook de draaischijf van het netwerk van nationale wandelpaden en biedt heel wat interessante mogelijkheden om de Luxemburgse Ardennen al wandelend te ontdekken. De tocht eindigt in Goebelsmuehle, van waar u gemakkelijk naar Wiltz terugkeert met de trein.



SYMBOLE DU SENTIER / SYMBOOL DAT DE WEG AANDUIDT

PANNEAU D'INFORMATION / INFORMATIEBORD

17 KM

489 M

234 M

DISTANCES / AFSTANDEN

WILTZ - NOCHER	+/- 6 KM
NOCHER - KAUTENBACH	+/- 5 KM
KAUTENBACH - GOEBELSMÜHLE	+/- 6 KM