



Reliant Wiltz à Troisvierges, ce sentier de randonnée vous permet de découvrir le plateau de l'Oesling dans le nord-ouest du pays. Admirez des vues magnifiques tout en découvrant de splendides espaces naturels accueillant des villages idylliques parfaitement intégrés. Profitez de panoramas remarquables en admirant de tout près une faune et une flore intactes. Découvrez un sentier aux panoramas uniques qui vous offrent de nombreuses occasions de prises de vues exceptionnelles.

Dit wandelpad dat Wiltz met Troisvierges verbindt, laat u toe om het Oeslingplateau in het noordwesten van het land te ontdekken. Bewonder de fantastische uitzichten en ontdek de prachtige natuurlandschappen met perfect geïntegreerde idyllische dorpij. Geniet van de opvallende vergezichten en bewonder van nabij de ongerepte fauna en flora. Ontdek een wandelpad met unieke panorama's waar u de mogelijkheid heeft fantastische foto's te maken van de omgeving.



SYMBÔLE DU SENTIER
SYMBOL VAN DE WEG
AANDUIDING

PANNEAU D'INFORMATION
INFORMATIEBORD

42 KM 526 M 316 M

DISTANCES / AFSTANDEN			
TROISVIERGES - HOFFFELT	15 KM	ALLERBORN - DERENBACH	3 KM
HOFFFELT - TROINE	8,5 KM	DERENBACH - NOERTRANGE	5 KM
TROINE - HINTERHASSEL	1,5 KM	NOERTRANGE - WINSSELER	2,5 KM
HINTERHASSEL - TROINE-ROUTE	1,5 KM	WINSSELER - WILTZ	3,5 KM
TROINE-ROUTE - ALLERBORN	1,5 KM		

RÉSEAU NATIONAL DES SENTIERS PÉDESTRES NATIONAAL NETWERK VAN WANDELWEGEN

- de l'Eislék / Eislék Pad | Kautenbach - Goebelsmühle | 23 km
- de l'Our / Our Pad | Weiswampach - Ouren - Vianden - Diekirch | 58 km
- du Préizerdaul / Préizerdaul Pad | Arsdorf - Bettborn - Eitelbruck | 27 km
- de l'Attert / Attert Pad | Martelange - Redange - Useldange - Mersch | 52 km
- Maurice Cosyn | Gilsdorf - Beaufort | Echternach | 30 km
- du Mëllerdall / Mëllerdall Pad | Dommeldange (Luxembourg) - Echternach | 45 km
- des Mineurs / De Mijnerker | Pétange - Rodange - Differdange | 29 km
- Relais Remerschen - Hellange | Remerschen - Hellange | 21 km
- Relais Clervaux - Our | Clervaux - Our | 15 km
- de la Wiltz / Wiltz Pad | Goebelsmühle - Wiltz | 17 km
- de la Mamer / Mamer Pad | Mamer - Kopstal - Mersch | 22 km
- Fred Welter | Scheidgen - Berdorf - Consdorf | 23 km
- du Nord / Noord Pad | Weiswampach - Diekirch | 65 km
- Victor Hugo | Eitelbruck - Brandenbourg - Vianden | 24 km
- de l'Alzette / Alzette Pad | Dommeldange (Luxembourg) - Mersch | 23 km
- ▲ du Sud / Zuid Pad | Rodange - Hellange | 68 km
- ▲ **NEW** Panorama / Panorama Pad | Troisvierges - Wiltz | 42 km
- Charles Mathieu | Esch-sur-Sûre - Wiltz - Vianden | 42 km
- de la Haute-Sûre / Bovensure Pad | Martelange - Eitelbruck | 67 km
- des 7 Châteaux / 7 Kastelen Pad | Gaichel - Steinfort - Mersch | 37 km
- de la Petite Suisse / Klein Zwitserland | Mersch - Larochette - Beaufort | 27 km
- de la Basse-Sûre / Benedensure Pad | Echternach - Wasserbillig | 23 km
- de la Moselle / Moezel Pad | Wasserbillig - Schengen | 55 km
- du Sud / Zuid Pad | Luxembourg - Dudelange | 32 km
- Circuit du Lac de la Haute-Sûre / Bovensure Stuwmeer Pad | 42 km

ADRESSES UTILES / NUTTIGE ADRESSEN

Office National du Tourisme

BP 1001 • L-1010 Luxembourg • Tél.: (+352) 42 82 82-1 • Fax: (+352) 42 82 82-38
www.ont.lu • www.visitluxembourg.lu • E-mail: info@ont.lu

Entente des Syndicats d'Initiative du Nord

1, Grand-Rue • L-9710 Clervaux • Tél.: (+352) 92 11 42 • Fax: (+352) 92 94 45
E-mail: esin@pt.lu • www.ardennes-lux.lu

Entente des Syndicats d'Initiative du Lac de la Haute-Sûre / Maison du Parc Naturel
15, route de Lultzhausen • L-9650 Esch-sur-Sûre • Tél.: (+352) 89 93 31 1 • Fax: (+352) 89 95 20
E-mail: info@naturpark-sure.lu / esilac@naturpark-sure.lu
www.naturpark-sure.lu / www.ardennes-lux.lu

Syndicat d'Initiative et de Tourisme Wiltz

Château de Wiltz • L-9516 Wiltz • Tél.: (+352) 95 74 44 • Fax: (+352) 95 75 44
E-mail: siwiltz@pt.lu

Office Luxembourgeois de Tourisme

75, avenue de Cortenbergh • B-1000 Bruxelles • Tél.: (+32) 2 646 03 70 • Fax: (+32) 2 648 61 00
E-mail: info@visitluxembourg.be • www.visitluxembourg.be

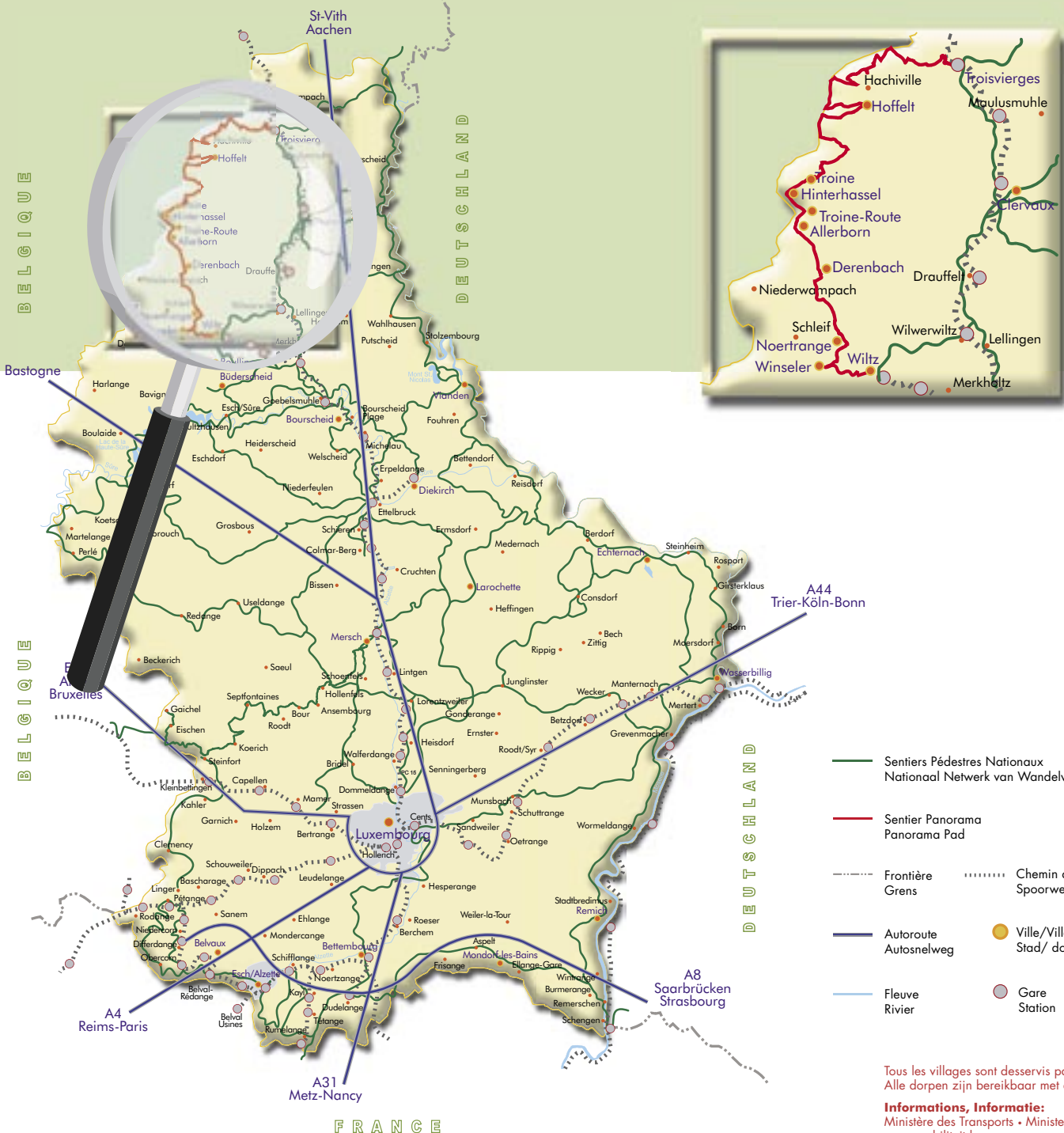
Office du Tourisme du Grand-Duché de Luxembourg

28, rue Cambacères • F-75008 Paris • Tél.: (+33) 1 47 42 90 56 • Fax: (+33) 1 40 07 00 43
E-mail: info@visitluxembourg.org


Luxemburg Nationaal Verkeersbureau

8, Nassaulaan • NL-2514 JS Den Haag • Tél.: (+31) 70 364 90 41 • Fax: (+31) 70 356 33 03
E-mail: info@visitluxembourg.nl

Les cartes touristiques (R1-R10) peuvent être commandées à:
Toeristische kaarten (R1-R10) kunt u bestellen bij:
Administration du cadastre et de la topographie
www.act.etat.lu
Téléphone: (+352) 44 901-1 • Fax: (+352) 44 901-288



Réseau National de Sentiers Pédestres du Grand-Duché de Luxembourg
Nationaal Netwerk van Wandelwegen van het Groothertogdom Luxemburg



Sentier Panorama Panorama Pad




Tous les villages sont desservis par bus.
Alle dorpen zijn bereikbaar met de bus.

Informations, Informatie:
Ministère des Transports • Ministerie van Transport
www.mobiliteit.lu
Société Nationale des Chemins de fer
Luxembourgeois CFL • Luxemburgse Spoorwegen CFL
www.cfl.lu





Sentier Panorama Panorama Pad



© JEFF ENGELN



© DIRK ACHTJEN




© JEFF ENGELN



© JEFF ENGELN



© JEFF ENGELN



© JEFF ENGELN



© JEFF ENGELN



© JEFF ENGELN

TROISVIERGES

HACHIVILLE

HOFFELT

TROINE

HINTERHASSEL

TROINE-ROUTE

ALLERBORN

DERENBACH

NOERTRANGE

WINSSELER

WILTZ

ZIEL / START
BAHNHOF / STATION CFL

DÉPART / ARRIVÉE
BAHNHOF / STATION CFL

Touristinfo

Site historique / Historische localities

Ravitaillement / Maaltijden

Aire de pique-nique / Picknickplaats

Hôtel, Pension / Hotel, Pensioen

Auberge de jeunesse / Jeugdherberg

Restaurant

Café / Herberg

Camping

Gare / Station

Château / Kasteel

Point de vue / Uitzichtpunt

Panorama