

RÉSEAU NATIONAL DES SENTIERS PÉDESTRES NATIONAAL NETWERK VAN WANDELWEGEN

Réseau National de Sentiers Pédestres du Grand-Duché de Luxembourg
Nationaal Netwerk van Wandelwegen van het Groothertogdom Luxemburg



Sentier des Mineurs Mijnwerker Pad



- de l'Eislék / Eislék Pad | Kautenbach - Goebelsmühle | **23 km**
- de l'Our / Our Pad | Weiswampach - Ouren - Vianden - Diekirch | **58 km**
- de Préizerdaul / Préizerdaul Pad | Arsdorf - Bettborn - Ettelbruck | **27 km**
- de l'Attert / Attert Pad | Martelange - Redange - Useldange - Mersch | **52 km**
- Maurice Cosyn | Gilsdorf - Beaufort | **15 km**
- du Mëllerdall / Mëllerdall Pad | Dommeldange (Luxembourg) - Echternach | **45 km**
- des Mineurs / De Mijnwerker | Pétange - Rodange - Differdange | **29 km**
- Relais Remerschen - Hellange | Remerschen - Hellange | **21 km**
- Relais Clervaux - Our | Clervaux - Our | **15 km**
- de la Wiltz / Wiltz Pad | Goebelsmühle - Wiltz | **17 km**
- de la Mamer / Mamer Pad | Mamer - Kopstal - Mersch | **22 km**
- Fred Welter | Scheidgen - Berdorf - Consdorf | **23 km**
- du Nord / Noord Pad | Weiswampach - Diekirch | **65 km**
- Victor Hugo | Ettelbruck - Brandenbourg - Vianden | **24 km**
- de l'Alzette / Alzette Pad | Dommeldange (Luxembourg) - Mersch | **23 km**
- du Sud / Zuid Pad | Rodange - Hellange | **68 km**
- Charles Mathieu | Esch-sur-Sûre - Wiltz - Vianden | **42 km**
- de la Haute-Sûre / Bovensure Pad | Martelange - Ettelbruck | **67 km**
- des 7 Châteaux / 7 Kastelen Pad | Gaichel - Steinfort - Mersch | **37 km**
- de la Petite Suisse / Klein Zwitserland | Mersch - Larochette - Beaufort | **27 km**
- de la Basse-Sûre / Benedensure Pad | Echternach - Wasserbillig | **23 km**
- de la Moselle / Moezel Pad | Wasserbillig - Schengen | **55 km**
- du Sud / Zuid Pad | Luxembourg - Dudelange | **32 km**
- Circuit du Lac de la Haute-Sûre / Bovensure Stuwmeer Pad | **42 km**

ADRESSES UTILES / NUTTIGE ADRESSEN

Office National du Tourisme
BP 1001 • L-1010 Luxembourg • Tél.: (+352) 42 82 82-1 • Fax: (+352) 42 82 82-38
www.ont.lu • www.visitluxembourg.lu • E-mail: info@ont.lu

Entente Touristique du Sud
B.P. 318
Place Hôtel de Ville
L-4044 Esch-sur-Alzette
Tél.: (+352) 54 16 37
Fax: (+352) 54 73 83 678
E-mail: touristinfo@villeesch.lu
www.sud.lu

Office Luxembourgeois de Tourisme
75, Avenue de Cortenberg
B-1000 Bruxelles
Tél.: (+32) 2 646 03 70
Fax: (+32) 2 648 61 00
E-mail: info@visitluxembourg.be
www.visitluxembourg.be

Office Luxembourgeois de Tourisme
Paris
Tél.: (+33) 1 47 42 90 56
Fax: (+33) 1 40 07 00 43
E-mail: info@visitluxembourg.org

Luxemburg Nationaal Verkeersbureau
8, Nassaulaan
NL-2514 JS Den Haag
Tél.: (+31) 70 364 90 41
Fax: (+31) 70 356 33 03
E-mail: info@visitluxembourg.nl

Les cartes touristiques (R1-R10) peuvent être commandées à:
Toeristische kaarten (R1-R10) kunt u bestellen bij:
Administration du cadastre et de la topographie
www.act.etat.lu
Téléphone: (+352) 44 901-1 • Fax: (+352) 44 901-288



Tous les villages sont desservis par bus.
Alle dorpen zijn bereikbaar met de bus.








Informations, Informatie:
Ministère des Transports • Ministerie van Transport
www.mobiliteit.lu • Tel.: (+352) 2465 2465
Société Nationale des Chemins de fer
Luxembourgeois CFL • Luxemburgse Spoorwegen CFL
www.cfl.lu

LE GOUVERNEMENT
DU GRAND-DUCHÉ DE LUXEMBOURG
Ministère des Classes moyennes,
du Tourisme et du Logement



Sentier des Mineurs Mijnwerker Pad

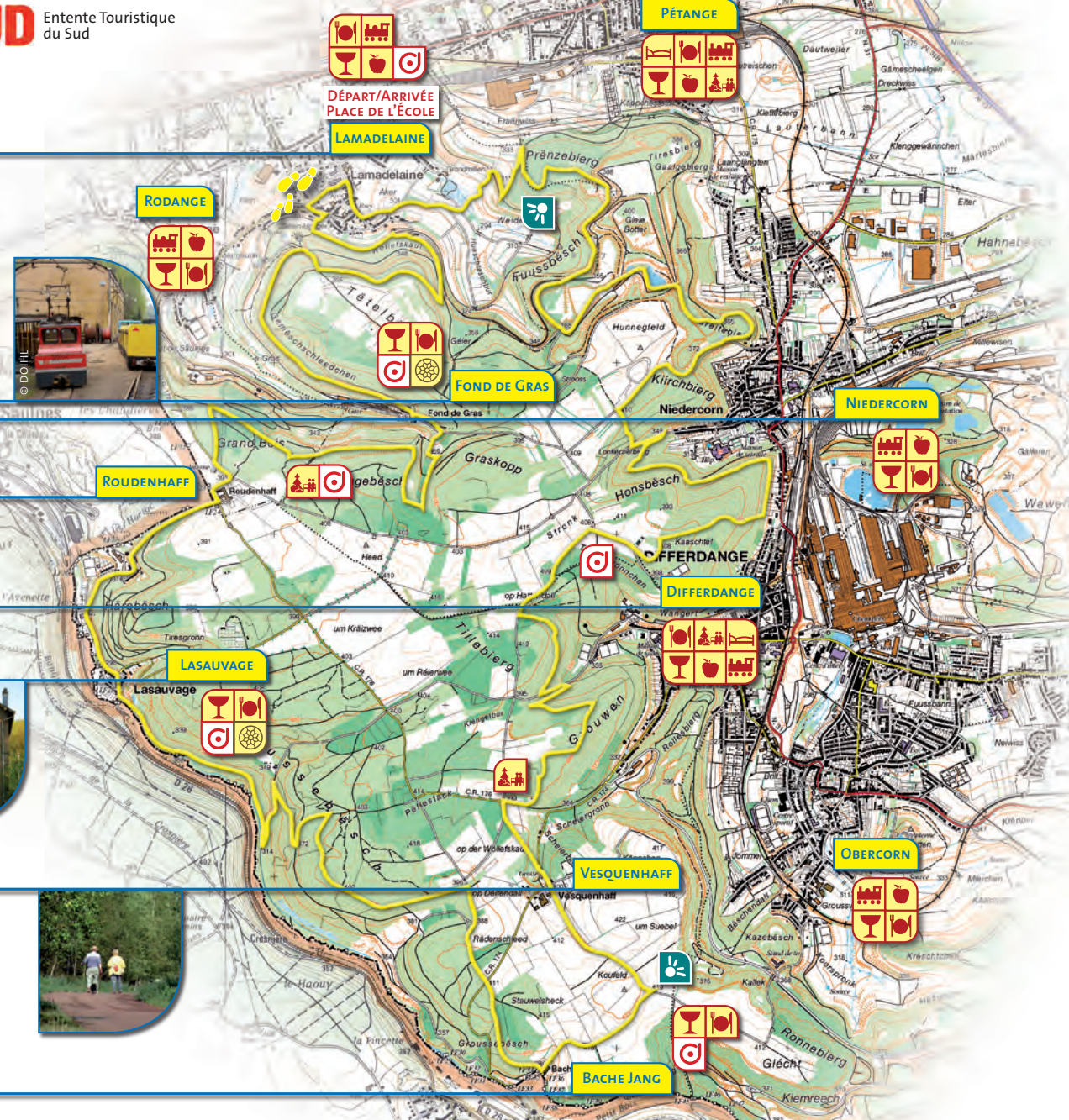
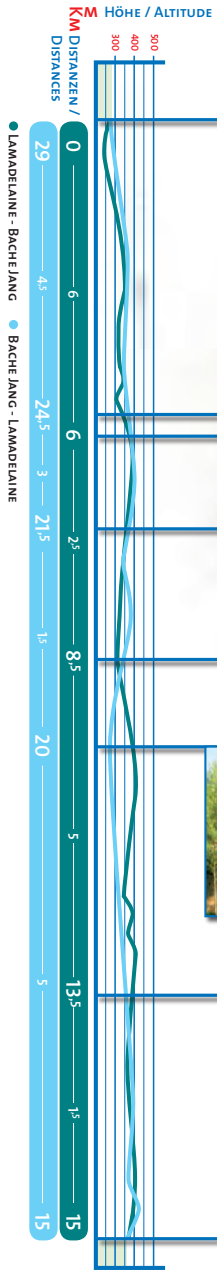
SUD Entente Touristique du Sud

-  Site historique / Historische locaties
-  Aire de pique-nique / Picknickplaats
-  Hôtel, Pension / Hotel, Pension
-  Restaurant
-  Café / Herberg
-  Gare / Station
-  Ravitaillement / Maaltijde
-  Point de vue / Uitzijkpunt



Versants richement boisés, vallées transversales paisibles traversées par de nombreux ruisseaux et talus miniers aux contours anguleux caractérisent cette région de la Basse-Chiers. Passant par la presque totalité des endroits intéressants et marquants de la région, le sentier des mineurs traverse des réserves naturelles s'étendant sur d'anciennes minières. Traversant une région qui, jadis, fut la plus importante région industrielle du Luxembourg, ce sentier offre au randonneur des vues surprenantes sur d'anciennes cités minières et des emprises ferroviaires historiques. C'est ici que battait le cœur d'une puissante industrie sidérurgique. Les bruits d'usine disparus, la nature a repris ses droits.

Karakteristiek voor de streek van de Basse-Chiers zijn de dicht beboste hellingen, de rustige valleien die worden doorkruist door ontelbare stroompjes en beekjes en de mijnhellingen met hun hoekige contouren. De "sentier des mineurs" of het wandelpad van de mijnwerkers doorkruist natuurreservaten die zich uitstrekken over de oude mijnterreinen en doet ondertussen bijna alle interessante en markante plekjes van de streek aan. Wanneer men door deze streek heentrekt, die ooit de belangrijkste industriële regio van Luxemburg was, krijgt de wandelaar enkele mooie uitzichten op oude mijnsites en historische spoorwegterreinen. Hier klopte ooit het hart van een machtige staalindustrie. Vandaag zijn de geluiden van fabrieken verdwenen en heeft de natuur haar oude plaats weer overgenomen.



SYMBÔLE DU SENTIER / SYMBOOL DAT DE WEG AANDUIDT		Panneau d'information / Informatiebord		29 KM		426 M		290 M	
DISTANCES / AFSTANDEN									
LAMADELAINE - NIEDERCORN	6 KM	BACHE JANG - LASAUVAGE	5 KM						
NIEDERCORN - DIFFERDANGE	2,5 KM	LASAUVAGE - ROUDENHAFF	1,5 KM						
DIFFERDANGE - VESQUENHAFF	5 KM	ROUDENHAFF - FOND DE GRAS	3 KM						
VESQUENHAFF - BACHE JANG	1,5 KM	FOND DE GRAS - LAMADELAINE	4,5 KM						