

RÉSEAU NATIONAL DES SENTIERS PÉDESTRES NATIONAAL NETWERK VAN WANDELWEGEN

- de l'Eislék / Eislék Pad | Kautenbach - Goebelsmühle | **23 km**
- de l'Our / Our Pad | Weiswampach - Ouren - Vianden - Diekirch | **58 km**
- de Préizerdaul / Préizerdaul Pad | Arsdorf - Bettborn - Ettelbruck | **31 km**
- de l'Attert / Attert Pad | Martelange - Redange - Useldange - Mersch | **52 km**
- Maurice Cosyn | Gilsdorf - Beaufort - Echternach | **30 km**
- du Mëllerdall / Mëllerdall Pad | Dommeldange (Luxembourg) - Echternach | **45 km**
- des Mineurs / De Mijnwerker | Pétange - Rodange - Differdange | **29 km**
- Schengen - Hellange | Schengen - Hellange | **24 km**
- Clervaux - Our | Clervaux - Our | **15 km**
- de la Wiltz / Wiltz Pad | Goebelsmühle - Wiltz | **17 km**
- de la Mamer / Mamer Pad | Mamer - Kopstal - Mersch | **22 km**
- Fred Welter | Scheidgen - Berdorf - Consdorf | **23 km**
- du Nord / Noord Pad | Weiswampach - Diekirch | **65 km**
- Victor Hugo | Ettelbruck - Brandenburg - Vianden | **24 km**
- de l'Alzette / Alzette Pad | Dommeldange (Luxembourg) - Mersch | **23 km**
- du Sud / Zuid Pad | Rodange - Hellange | **68 km**
- Panorama / Panorama Pad | Troisvierges - Wiltz | **42 km**
- Charles Mathieu | Esch-sur-Sûre - Wiltz - Vianden | **42 km**
- de la Haute-Sûre / Bovensure Pad | Ettelbruck - Martelange | **68 km**
- des 7 Châteaux / 7 Kastelen Pad | Gaichel - Steinfort - Mersch | **37 km**
- de la Petite Suisse / Klein Zwitserland | Mersch - Larochette - Beaufort | **27 km**
- de la Basse-Sûre / Benedensure Pad | Echternach - Wasserbillig | **23 km**
- de la Moselle / Moezel Pad | Wasserbillig - Schengen | **55 km**
- du Sud / Zuid Pad | Luxembourg - Dudelange | **32 km**
- Circuit du Lac de la Haute-Sûre / Bovensure Stuwmeer Pad | **42 km**

ADRESSES UTILES / NUTTIGE ADRESSEN

Office National du Tourisme

BP 1001 • L-1010 Luxembourg • Tél.: (+352) 42 82 82-1 • Fax: (+352) 42 82 82-38
www.visitluxembourg.lu • E-mail: info@ont.lu

Office Régional du Tourisme Région Mullerthal - Petite Suisse Luxembourgeoise

B.P. 152 • L-6402 Echternach • Tél.: (+352) 72 04 57 • Fax: (+352) 72 75 24
E-mail: info@mullerthal.lu • www.mullerthal.lu

Tourist Info Echternach

Parvis de la Basilique • L-6401 Echternach • Tél./Fax: (+352) 72 02 30
www.echternach-tourist.lu

Tourist Info Consdorf

33, Burgkapp • L-6211 Consdorf • Tél.: (+352) 79 02 71 • Fax: (+352) 79 90 01
www.camconsdorf.lu

Luxembourg Nationaal Verkeersbureau

8, Nassaulaan • NL-2514 JS Den Haag • Tél.: (+31) 70 364 90 41 • Fax: (+31) 70 356 33 03
E-mail: info@visitluxembourg.nl

Office du Tourisme du Grand-Duché de Luxembourg

75, avenue de Cortenbergh • B-1000 Bruxelles • Tél.: (+32) 2 646 03 70 • Fax: (+32) 2 648 61 00
E-mail: info@visitluxembourg.be • www.visitluxembourg.be

Office du Tourisme du Grand-Duché de Luxembourg

28, rue Cambacérés • F-75008 Paris • Tél.: (+33) 1 47 42 90 56 • Fax: (+33) 1 40 07 00 43
E-mail: info@visitluxembourg.org

Les cartes touristiques (R1-R10) peuvent être commandées à:

Toeristische kaarten (R1-R10) kunt u bestellen bij:
Administration du cadastre et de la topographie
www.act.etat.lu

Téléphone: (+352) 44 901-1 • Fax: (+352) 44 901-288



- Sentiers Pédestres Nationaux
Nationaal Netwerk van Wandelwegen
- Sentier du Mëllerdall
Mëllerdall Pad
- Frontière
Grens
- Autoroute
Autosnelweg
- Fleuve
Rivier
- Ville/Village
Stad/dorp
- Gare
Station
- Chemin de fer
Spoorweg

Tous les villages sont desservis par bus.
Alle dorpen zijn bereikbaar met de bus.

Informations, Informatie:
Ministère des Transports • Ministerie van Transport
www.mobiliteit.lu
Société Nationale des Chemins de fer
Luxembourgeois CFL • Luxemburgse Spoorwegen CFL
www.cfl.lu

LE GOUVERNEMENT
DU GRAND-DUCHÉ DE LUXEMBOURG
Ministère des Classes moyennes
et du Tourisme


Réseau National de Sentiers Pédestres du Grand-Duché de Luxembourg
Nationaal Netwerk van Wandelwegen van het Groothertogdom Luxemburg



Sentier du Mëllerdall Mëllerdall Pad



Grand-Duché de
luxembourg

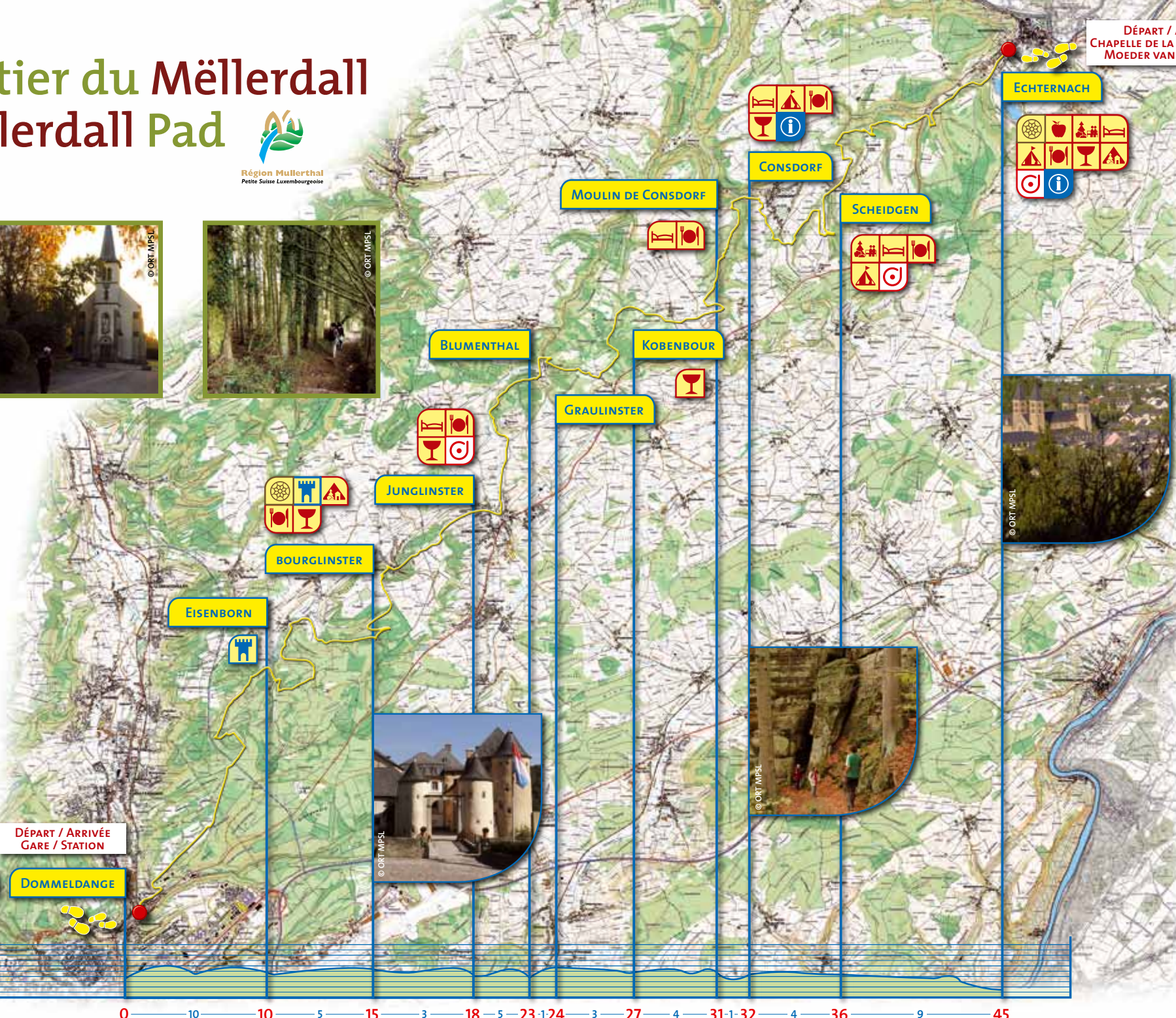




Sentier du Mëllerdall Mëllerdall Pad



- Touristinfo
- Site historique / Historische locatie
- Ravitaillement / Maaltijden
- Aire de pique-nique / Picknickplaats
- Hôtel, Pension / Hotel, Pension
- Auberge de jeunesse / Jeugdherberg
- Camping
- Restaurant
- Café / Pub
- Gare / Station
- Château / Kasteel

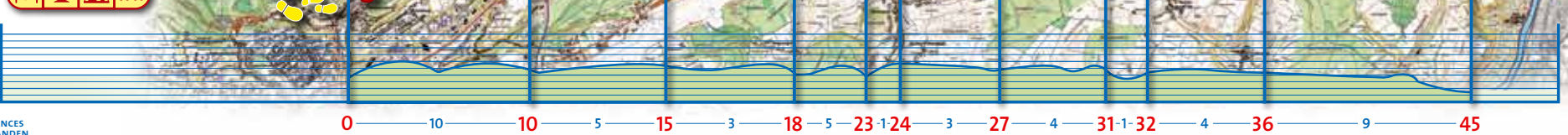


Vous effectuez une randonnée par étapes intéressante qui vous mène de Dommeldange, près de la ville de Luxembourg, dans la Région Mullerthal, la Petite Suisse Luxembourgeoise. La particularité de cette randonnée est qu'elle emprunte en partie le circuit «Am Gatter» qui traverse l'ancien domaine de chasse de la famille grand-ducale. Entre Kobenbour et Echternach, la randonnée vous fera découvrir les formations rocheuses spectaculaires et les vallées romantiques traversées par des ruisseaux de la Région Mullerthal.

Deze interessante tocht leidt u in etappes van Dommeldange, dat dicht bij Luxemburg-stad ligt, naar de gevarieerde Mullerthal Regio, Luxemburgs' Klein Zwitserland. Het bijzondere aan deze tocht is dat hij voor een deel het 'Am Gatter'-traject volgt, dat het oude jachtdomein van de groothertogelijke familie doorkruist. Tussen Kobenbour en Echternach, leidt de route u langs indrukwekkende rotsformaties en romantische dalen waar beekjes uit de Mullerthal Regio doorheen lopen.



KM Altitude / Hoogte



SYMBÔLE DU SENTIER / SYMBOOL DAT DE WEG AANDUIDT	PANNEAU D'INFORMATION INFORMATIEBOORD	45 KM	410 M	162 M
DISTANCES / AFSTANDEN				
DOMMELDANGE - EISENBORN	10 KM	GRAULINSTER - KOBENBOUR	3 KM	
EISENBORN - BOURGLINSTER	5 KM	KOBENBOUR - MOULIN DE CONSDORF	4 KM	
BOURGLINSTER - JUNGLINSTER	3 KM	MOULIN DE CONSDORF - CONSDORF	1 KM	
JUNGLINSTER - BLUMENTHAL	5 KM	CONSDORF - SCHEIDGEN	4 KM	
BLUMENTHAL - GRAULINSTER	1 KM	SCHEIDGEN - ECHTERNACH	9 KM	