

Aepfel-Berg» (beau panorama !) d'où vous retournez au GaytalPark en traversant la croupe. Attractions touristiques: Centre d'accueil nature GaytalPark, manoirs (Niedersgegen).

**5 Middelmatig parcours, startpunt Gaytalpark 9,9 km**  
Dit 9,9 km lange parcours start bij het milieubelevingscentrum Gaytalpark in Körperich-Obersgegen (D) en is met zijn 172 meter hoogteverschil in +/- 2 uur en 10 minuten te voltooien. Op de parkeerplaats van het centrum vindt u alle informatie over het park op een infobord. Als in het parcours 4, volgt u even de B50 en daarna gaat u langs landelijke wegen door de velden naar beneden in het Geichlinger Bachtal tot aan Körperich. Vanaf hier loopt de weg parallel met het vruchtbare Gaybachtal over het gehucht Seimerich tot aan Körperich-Niedersgegen. Nadat u de L1 bent overgestoken klimt de weg tegenover de Egt- und Aepfel-Berg omhoog (mooi uitzicht!) om u over de bergrug terug naar het Gaytalpark te leiden. Toeristische hoogtepunten: Natuur belevingscentrum GaytalPark, Herenhuizen (Niedersgegen).

**3 Circuit difficile, transfrontalier 21,1 km**  
Ce circuit long de 21,1 km constitue la partie essentielle et, avec ses 481 m de dénivellement, en même temps le parcours le plus difficile du parc de nordic-walking (durée du parcours : environ 6 h 20 minutes). Depuis son point de départ au camping de Walsdorf (L), il monte jusqu'à Walsdorf, puis redescend via le « Knupp » et le « Schmitberg » (belle vue !) vers la vallée de l'Our avant d'arriver à Vianden. Là, il traverse la N 10, puis l'Our près du camping pour remonter ensuite au « Kammerwald ». Après la traversée de la frontière germano-luxembourgeoise, il mène au « Gaybachtal » où se trouve le Centre Environnemental didactique GaytalPark (point de départ de ce circuit sur territoire allemand). Depuis Körperich-Obersgegen, on emprunte une croupe pour rejoindre la vallée de l'Our. Après la traversée des villages frontière de Roth et de Bettel, le chemin monte en direction de Fouhren d'où il retourne vers le point de départ près de Walsdorf (env. 270 m d'altitude). Signalés par des panneaux indicateurs, des raccourcis enrichissent le parcours de combinaisons supplémentaires.

Attractions touristiques: la vieille ville et le château de la ville historique de Vianden, la centrale hydro-électrique de la SEO, le Centre d'accueil nature GaytalPark ainsi que le château de Roth avec son église abbatiale.

**3 Moeilijker parcours, grensoverschrijdend 21,1 km**  
Dit parcours is met zijn 21,1 km het langste en met een hoogteverschil van 481 meter het zwaarste stuk van het Nordic Walking parcours in het park (benodigde tijd: +/- 6 uur en 20 minuten). Vanaf het startpunt aan de camping van Walsdorf (L) gaat het omhoog naar Walsdorf zelf om dan langs de Knupp en de Schmitberg (mooi uitzicht!) af te dalen naar de vallei van de Our en in Vianden te eindigen. Hier kruist het parcours de N 10 en bij de camping de Our, waarna het weer naar boven gaat naar het Kammerwald. Voorbij de Luxemburgs-Duitse grens bereikt u het Gaybachtal met het milieubelevingscentrum Gaytalpark, het Duitse startpunt van het parcours. Vanuit Körperich-Obersgegen kunt u via een heuvelronde de vallei van de Our bereiken. Na de doortocht van de grensdorpij Roth a.d. Our en Bettel gaat het weer in stijgende lijn naar Fouhren en van daaruit terug naar het startpunt bij Walsdorf (ong. op 270 m. hoogte). Binnenwegen, aangeduid door richtingaanwijzers, verrijken de omloop met bijkomende combinatiemogelijkheden. Toeristische hoogtepunten: de historische stad Vianden met het oude centrum en het kasteel, de waterkrachtcentrale van de S.E.O., het Natuur belevingscentrum Gaytalpark en het kasteel van Roth met de abdijkerk.

## Nordic Walking Park Lëtzebuerg 161,3 km

- 1. Nordic Walking Park Uewersauer**  
3,9 km 7 km 12,4 km
- 2. Nordic Walking Park Klierfdall**  
4,2 km 8,7 km 11,6 km
- 3. Nordic Walking Park Ourdall**  
5,8 | 6,5 km 8,8 | 9,9 km 21,1 km
- 4. Nordic Walking Park Mëllerdall**  
6,7 km 10,2 km 11 km
- 5. Nordic Walking Park Miselerland**  
4,1 km 5,7 km 9,7 | 14 km

### ADRESSES UTILES / NUTTIGE ADRESSEN



**ORTAL (Office Régional du Tourisme des Ardennes Luxembourgeoises)**  
8, avenue Nicolas Kreins • B.P. 76 • L-9501 Wiltz  
Tél.: (+352) 26 95 05 66 • Fax: (+352) 26 95 05 66 66  
E-mail: info@ortal.lu • www.ardennes-lux.lu



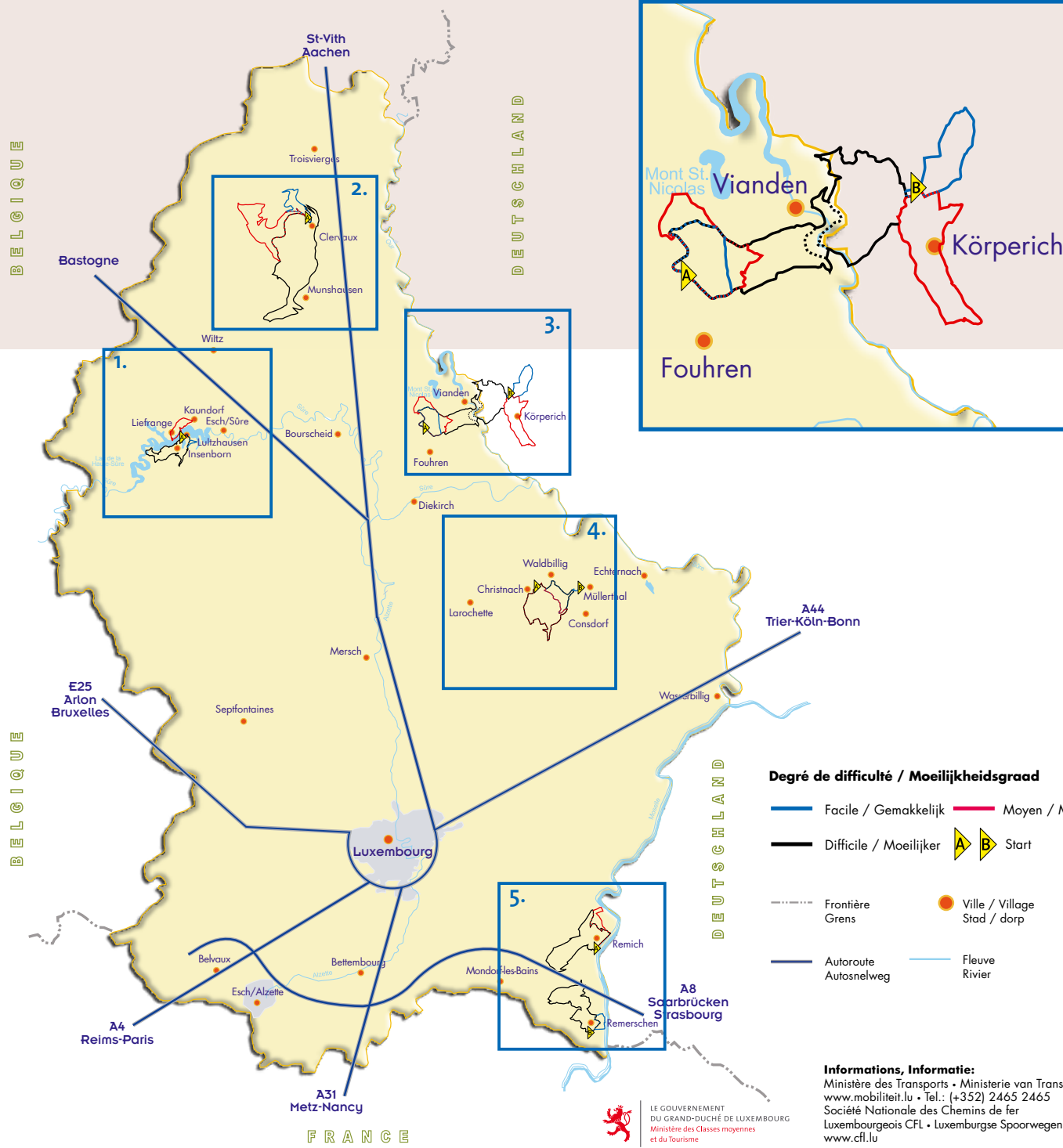
**Naturpark Our**  
2, Kierchestrooss • L-9753 Heinerscheid  
Tél.: (+352) 90 81 88-1 • Fax: (+352) 90 81 89  
E-mail: beatrice.casagranda@naturpark-our.lu  
www.naturpark-our.lu

**Touristinfo Vianden**  
1a, rue du Vieux Marché • L-9419 Vianden  
Tél.: (+352) 83 42 57 • Fax: (+352) 84 90 81  
E-mail: viasi@pt.lu • www.vianden.eu

**Touristinfo Ettelbruck**  
1a, rue de Bastogne • B.P. 320 • L-9044 Ettelbruck  
Tél.: (+352) 81 20 68 • Fax: (+352) 81 98 39  
E-mail: site@pt.lu

**Touristinfo Diekirch**  
3, Place de la Libération • L-9255 Diekirch  
Tél.: (+352) 80 30 23 • Fax: (+352) 80 27 86  
E-mail: tourisme@diekirch.lu

**Touristinfo Neuerburger Land**  
Bitburgerstrasse 21 • D-54673 Neuerburg  
Tél.: (+49) 6564 194 33 • Fax: (+49) 6564 692 58  
E-mail: touristik@vg-neuerburg.de



### Degré de difficulté / Moeilijkheidsgraad

- Facile / Gemakkelijk (Blue line)
- Moyen / Middelmatig (Red line)
- Difficile / Moeilijker (Black line)
- Frontière Grens (Dashed line)
- Autoroute Autosnelweg (Thick blue line)
- Ville / Village Stad / dorp (Red circle)
- Flleuve Rivier (Blue line)

**Informations, Informatie:**  
Ministère des Transports • Ministerie van Transport  
www.mobiliteit.lu • Tel.: (+352) 2465 2465  
Société Nationale des Chemins de fer  
Luxembourgeois CFL • Luxemburgse Spoorwegen CFL  
www.cfl.lu

www.nordicwalkingparc.lu

## Nordic Walking Park Ourdall

Sans frontières / Zonder grensen

Grand-Duché de Luxembourg

FR / NL

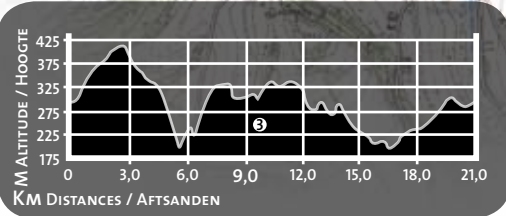
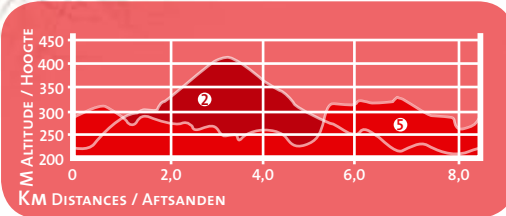
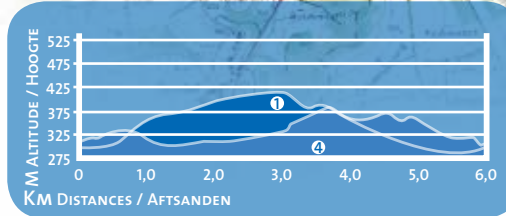
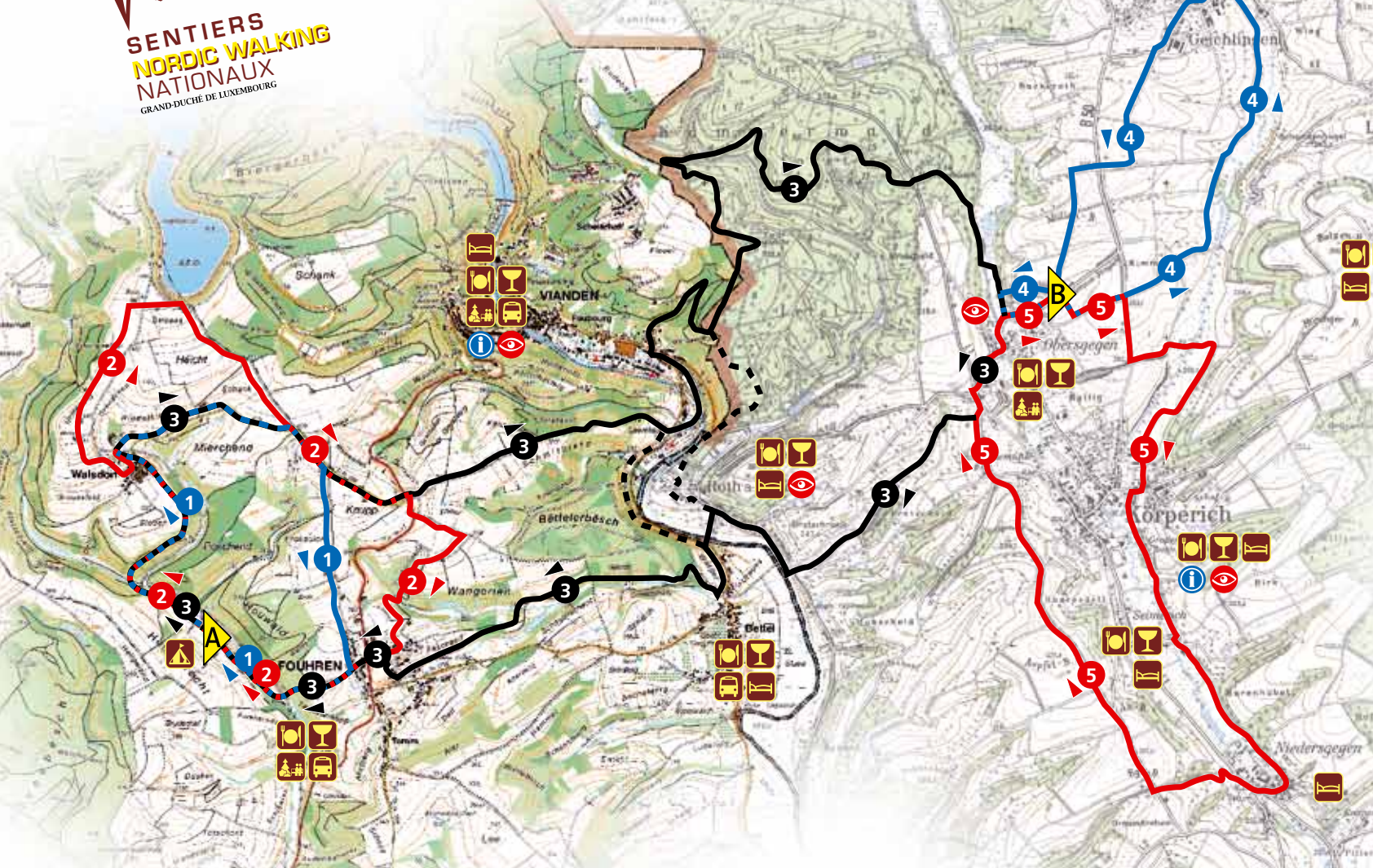
5,8 | 6,5 KM

8,8 | 9,9 KM

21,2 KM



# Nordic Walking Park Ourdall



### Highlights

- Vianden:** Château / Kasteel  
SEO - Centrale Hydroélectrique / Waterkrachtcentrale
- Stolzembourg:** Mine de cuivre / Kopermijn
- Kammerwald:** Monument naturel / Natuur monument «Königseiche»
- Körperich:** Centre d'accueil nature / Natuur belevingscentrum GaytalPark
- Niedersgeegen:** Manoirs / Herenhuizen
- Roth / Our:** Château et église / Kasteel en kerk

Restaurant   Café	Air de pique-nique   Picknickplaats
Bus	Information
Logements   Accommodaties	Camping
Camping Walsdorf	GaytalPark

**DEGRÉ DE DIFFICULTÉ / MOEILIKHEIDSGRAAD**

FACILE | GEMAKKELIJK   MOYEN | MIDDELMATIG  
 DIFFICILE | MOEILIJKER



## Nordic Walking Park Ourdall

Sur un parcours de plus de 50 km, l'unique Parc de nordic walking transfrontalier de la région Eifel-Ardenne vous propose une offre sportive et touristique variée. Sillonnant la romantique vallée de l'Our et ses environs, les différents sentiers vous permettent de découvrir la nature intacte et les charmants villages du Parc naturel germano-luxembourgeois. Laissez-vous fasciner par la beauté naturelle de cette région frontalière au paysage unique et découvrez ses nombreux musées et auberges gastronomiques riches d'une longue tradition. Des parcours de longueurs et de degrés de difficulté différents font de ce « Nordic-Walking Parc » un véritable paradis du walking, quel que soit votre niveau d'entraînement.

## Nordic Walking Park Ourdall

Langs een parcours van meer dan 50 km biedt het enige grensoverschrijdende Nordic walking park van de regio Eifel-Ardenne u een uitgebreid sportief en toeristisch pakket aan. In dit Duits-Luxemburgs natuurpark ontdekt u heel wat onaangeroerde stukjes natuur en charmante dorpjes langs de vele paden die door en rond de romantische vallei van de Our slingeren. Laat u meeslepen door de natuurlijke schoonheid van deze grensregio met haar unieke landschappen. Ontdek er de vele musea en gastronomische eethuizen die verderbouwen op een rijke traditie. Parcours van verschillende lengte en moeilijkheidsgraden maken van dit "Nordic walking park" een echt paradijs voor iedere liefhebber, wat ook zijn of haar trainingsniveau mag zijn.

### 1 Circuit facile, point de départ à Walsdorf 5,8 km

Ce trajet de 5,8 km part également du camping de Walsdorf (L). Comptez environ 1 h 10 min pour couvrir cette distance présentant un dénivellement de 128 m. Le circuit vous mène à travers des surfaces boisées et des paysages de prairies et de champs. A Walsdorf, vous arrivez au point culminant (408 m d'altitude) de ce circuit attrayant, qui convient aussi aux marcheurs débutants.  
Attractions touristiques: paysage intact aux alentours du « Tandelerbaach »

### 1 Gemakkelijk parcours, startpunt Walsdorf 5,8 km

Ook dit 5,8 km lange parcours begint bij de camping van Walsdorf (L). Het hoogteverschil van 128 meter laat zich in ongeveer 1 uur en 10 minuten bewandelen. Vanuit de camping van Walsdorf gaat het in een grote cirkel, die voor de helft langs bossen en open velden loopt. Het dorp Walsdorf vormt op een hoogte van 408 meter het hoogste punt van dit aantrekkelijke en korte parcours. Ideaal voor beginners dus. Toeristische hoogtepunten: onaangeroerde natuurlandschappen rond de Tandelerbaach.

### 4 Circuit facile, point de départ au GaytalPark 6,5 km

Comptez environ 1 h 20 minutes pour parcourir ce circuit de 6,5 km avec un dénivellement de 109 m. Partant du GaytalPark à Körperich-Obersgeegen (D), il traverse la B 50 avant de monter légèrement en direction de Geichlingen en longeant le « Geichlinger Bachtal ». Au centre de la localité, le sentier longe la B 50. Vous passez devant la menuiserie Thix et après la petite chapelle, vous tournez à gauche pour traverser les champs. Après avoir à nouveau traversé la B 50, vous passez par le « Mühlenberg » (belle vue !) avant de retourner au GaytalPark. Attractions touristiques: Centre d'accueil nature GaytalPark.



### 4 Gemakkelijk parcours, startpunt Gaytalpark 6,5 km

Voor dit 6,5 km lange traject met 109 meter hoogteverschil hebt u +- 1 uur en 20 minuten nodig. Vertrekkend vanuit het GaytalPark in Körperich-Obersgeegen (D) kruist ze de B 50 waarna het weer lichtjes bergop gaat in de richting van Geichlingen langs het Geichlinger Bachtal. In het centrum volgt de weg de B 50. Na de schrijnwerkerij Thix, bij het kapelletje, buigt hij weer naar links in de velden. Na nogmaals de B 50 overgestoken te hebben gaat het over de Mühlenberg (mooi uitzicht) terug naar het Gaytalpark.  
Toeristische hoogtepunten: Natuur belevingscentrum Gaytalpark.

### 2 Circuit moyen, départ à Walsdorf 8,8 km

Comptez environ 2 heures pour ce parcours long de 8,8 km avec un dénivellement de 221 m. Partant du camping de Walsdorf (L), il est partiellement identique aux circuits 1 et 3. Via Walsdorf, il mène au Mont Saint-Nicolas (belle vue !) et au bassin supérieur de la centrale hydro-électrique de la SEO (env. 500 m d'altitude) avant de rejoindre le point de départ via Fouhren. Ce circuit est moyennement difficile et convient à la fois aux débutants et aux avancés.  
Attractions touristiques: le Mont Saint-Nicolas (belle vue !) avec le bassin supérieur de la centrale hydro-électrique de la SEO.

### 2 Middelmatig parcours, startpunt Walsdorf 8,8 km

U hebt 2 uur nodig om dit 8,8 km lange parcours te bewandelen. De start ligt bij de camping van Walsdorf (L). Dit parcours is gedeeltelijk hetzelfde als het parcours 1 en 3. Vanaf Walsdorf gaat het de Mont St. Nicolas op (mooi uitzicht!) met het bovenbekken van de S.E.O. waterkrachtcentrale (op ong. 500 m. oogte) en over Fouhren terug naar het startpunt. Het parcours heeft een middelmatige moeilijkheidsgraad en is daarom geschikt voor beginners en gevorderden. Toeristische hoogtepunten: Mont St. Nicolas (mooi uitzicht!) en het bovenbekken van de waterkrachtcentrale van de S.E.O.

### 5 Circuit moyen, point de départ au GaytalPark 9,9 km

Le point de départ de ce trajet de 9,9 km se situe au Centre Environnemental didactique GaytalPark à Körperich-Obersgeegen (D). Comptez environ 2 h 10 min pour parcourir ce circuit présentant un dénivellement de 172 m. Pour plus d'informations sur les circuits, consultez le panneau au parking du Centre. Comme sur le circuit 4, suivez d'abord la B 50, puis les chemins ruraux à travers les champs pour descendre au « Geichlinger Bachtal » jusqu'à Körperich. Ensuite, le circuit longe la vallée fertile du « Gaybachtal », en traversant le quartier de Seimerich pour vous ramener à Körperich-Niedersgeegen. Vous traversez ensuite la L 1 pour monter de l'autre côté vers le «Egt- und